

**Afgørelser – Reg. nr.: 00163.00**

**Fredningen vedrører: Kullebjerg, Enrishøj**

**Domme**

**Taksationskommissionen**

**Naturklagenævnet**

**Overfredningsnævnet**

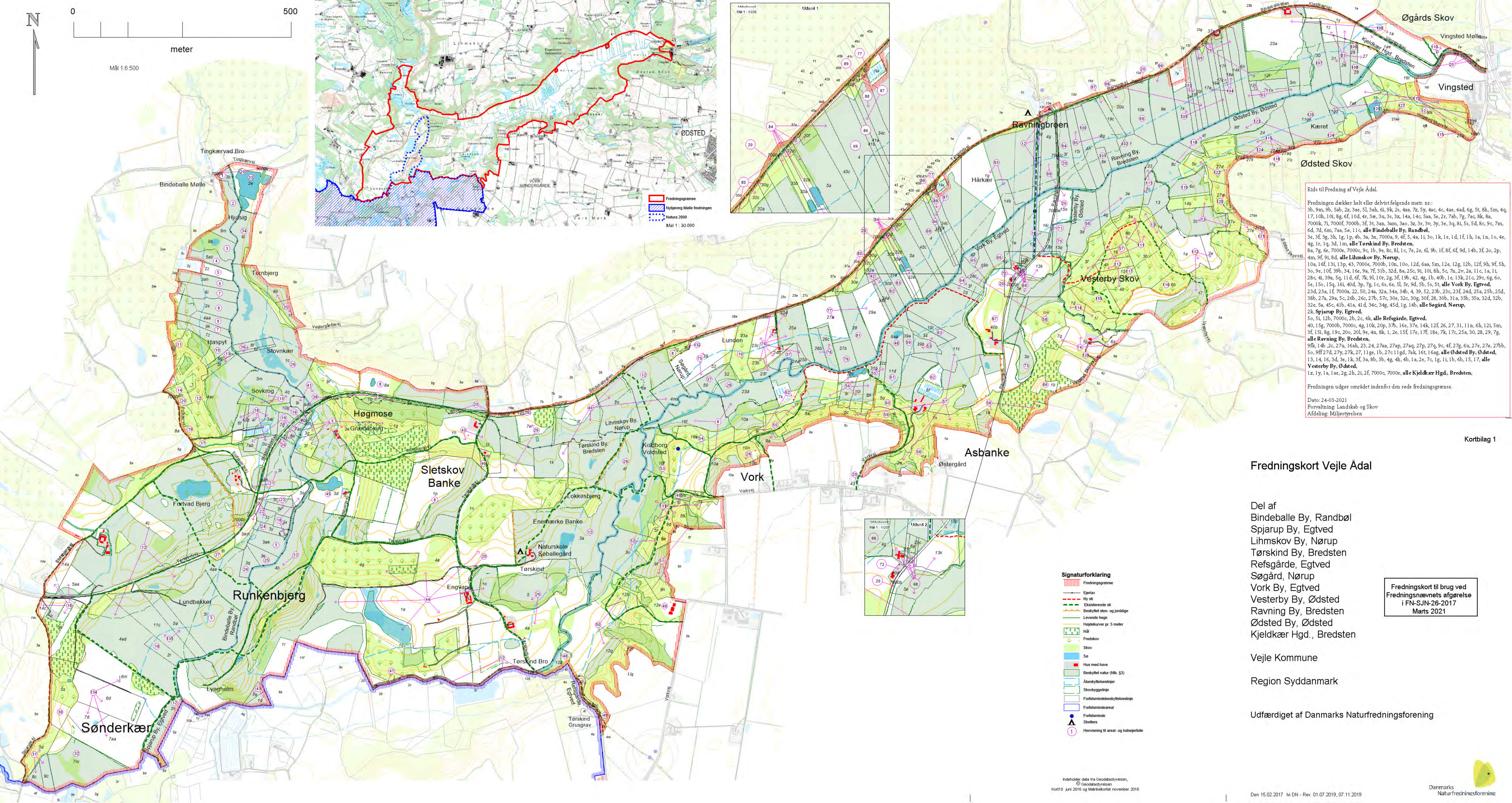
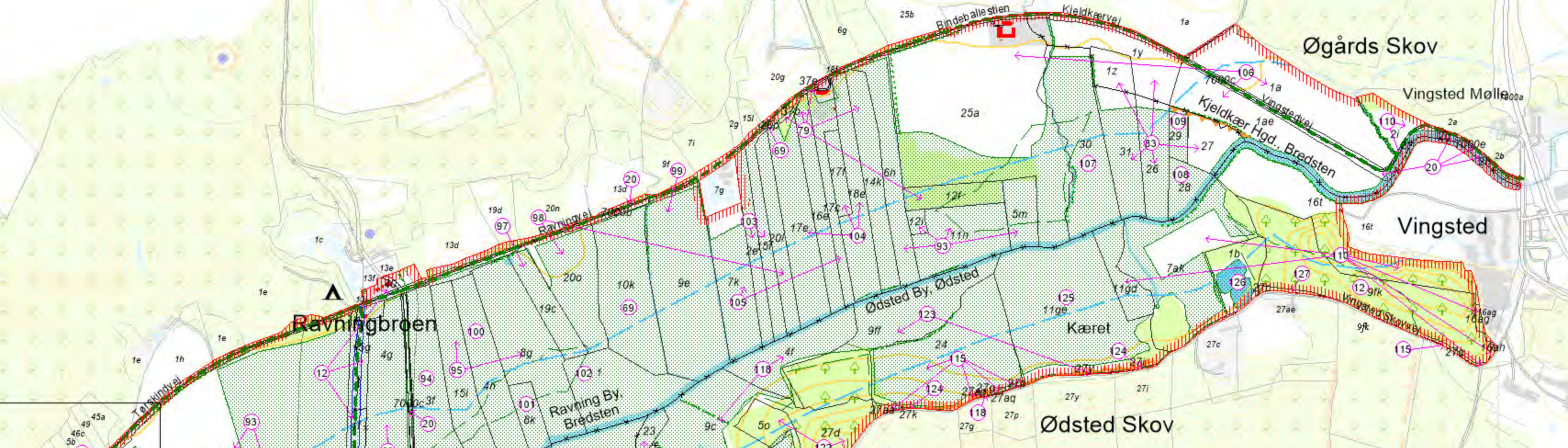
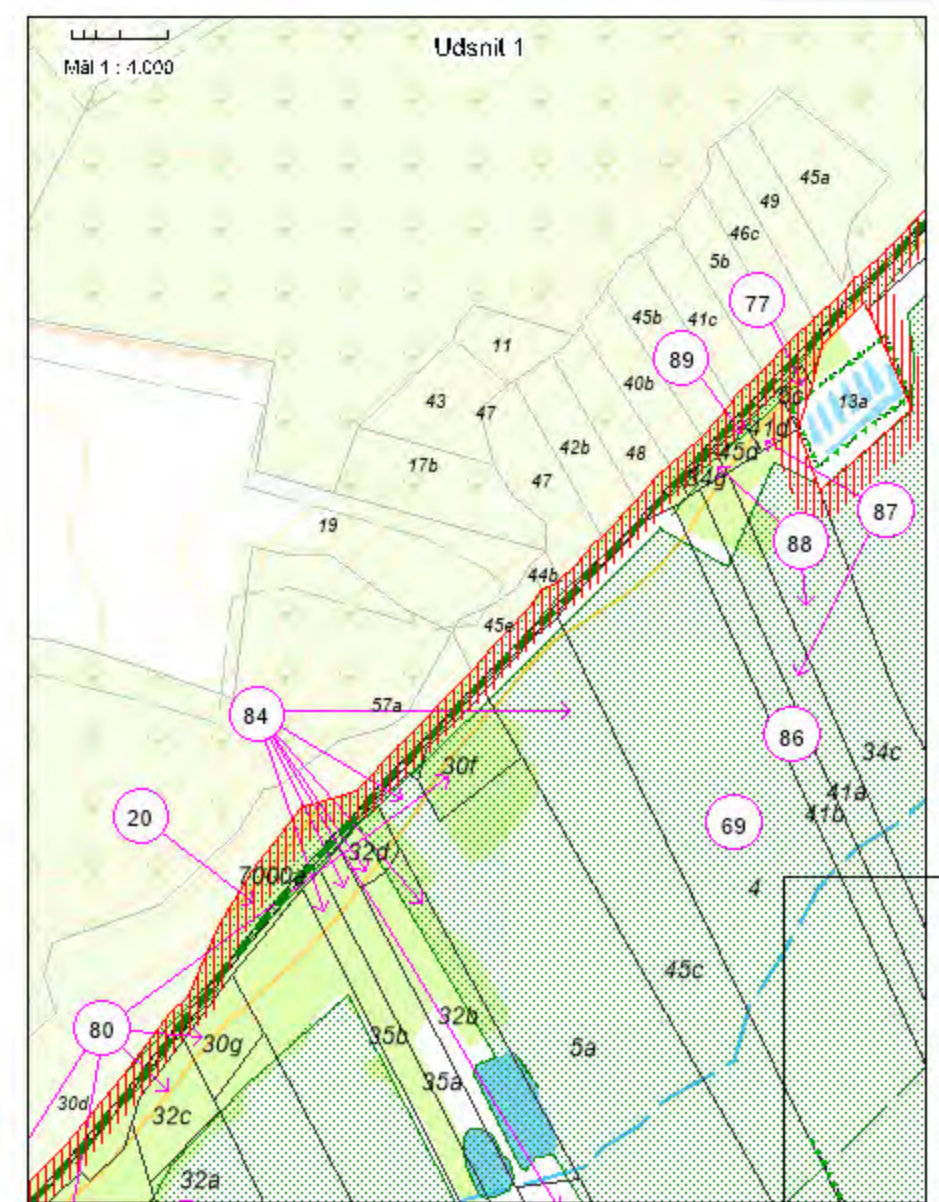
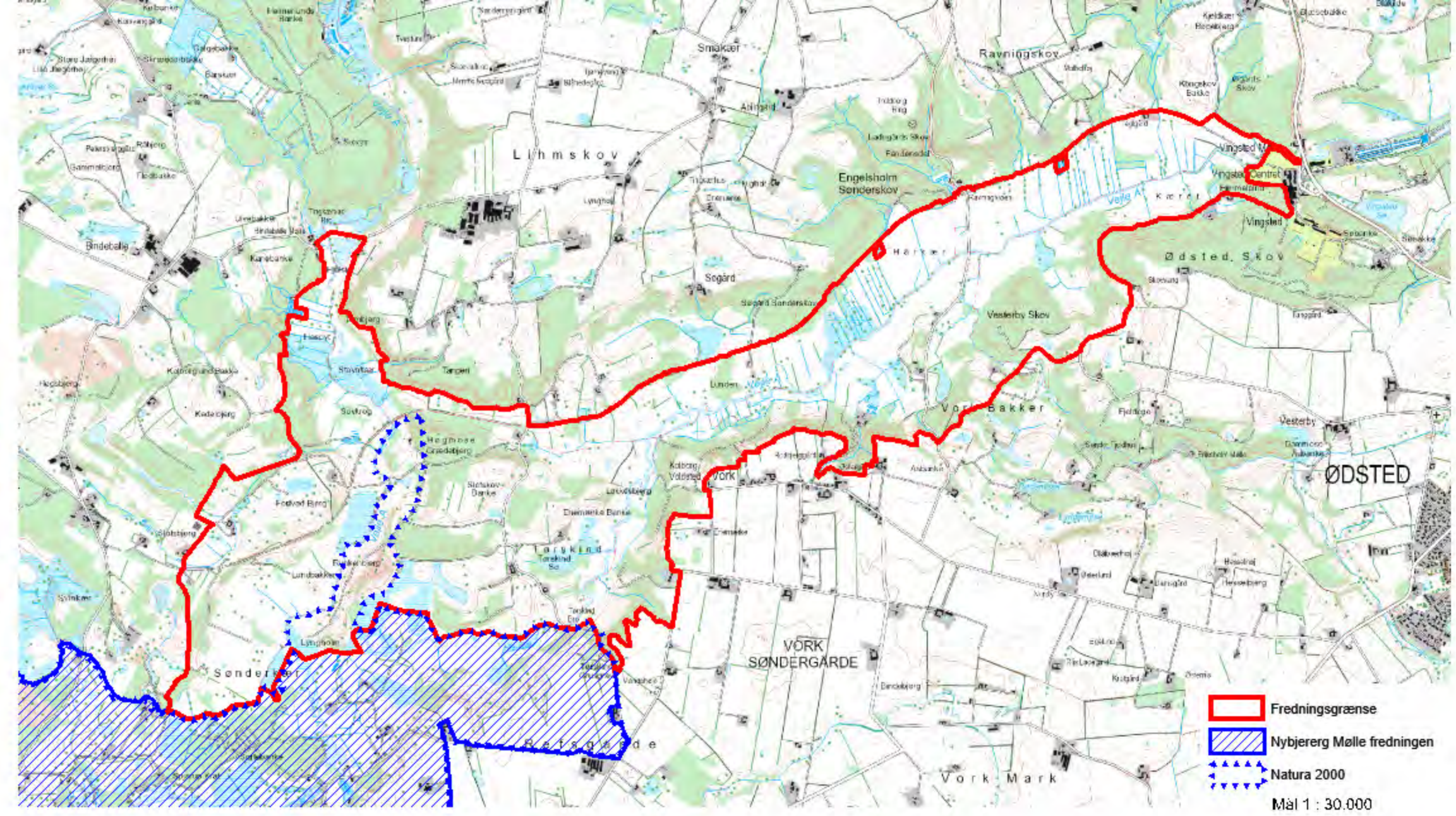
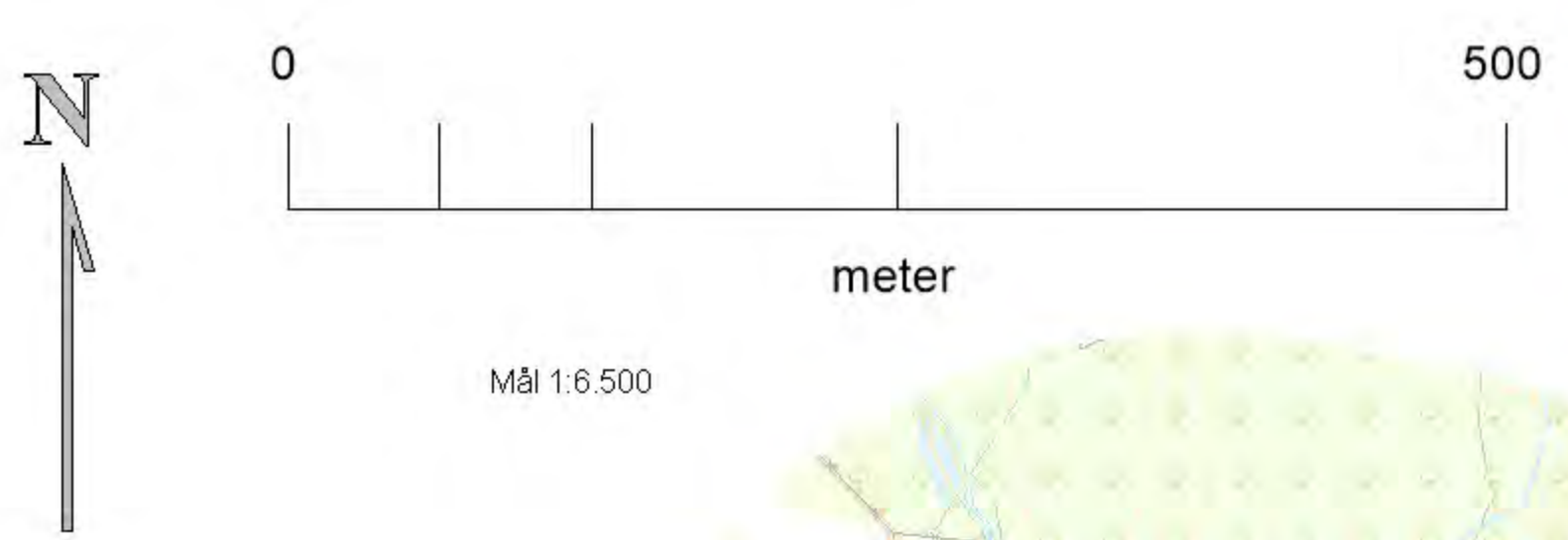
**Fredningsnævnet**

**17-10-1925**

**Kendelser**

**Deklarationer**





Rids til Fredning af Vejle Ådal.

Fredningen dækker helt eller delvist følgende matr. nr.:  
 3b, 9m, 9b, 5ab, 2z, 3ac, 5l, 3ah, 6l, 9k, 2s, 4sa, 7z, 5y, 4ac, 4c, 4ae, 4ad, 6g, 5t, 8h, 5m, 4q, 17, 10h, 10i, 8g, 6f, 10d, 4r, 3ø, 3u, 3s, 3x, 14a, 14c, 5aa, 5e, 2r, 7ab, 7g, 7ac, 8k, 8a, 7000k, 7l, 7000f, 7000b, 3f, 3t, 3an, 3am, 3ao, 3z, 3r, 3v, 3y, 3e, 3q, 8l, 5s, 5d, 8c, 9c, 7m, 6d, 7d, 6m, 7aa, 5e, 11c, alle Bindeballe By, Randbøl, 3e, 3f, 3g, 3h, 1g, 1p, 4b, 3a, 3n, 7000a, 9, 4f, 5, 4a, 11, 3o, 1k, 1e, 1d, 1f, 1h, 1a, 1n, 1o, 4e, 4g, 1r, 1q, 3d, 1m, alle Tørskind By, Bredsten, 8a, 7g, 6e, 7000e, 7000c, 9c, 1b, 9e, 8c, 8l, 1c, 7e, 2e, 6l, 9b, 1f, 8f, 6f, 9d, 14b, 3f, 2o, 2p, 4m, 9f, 9l, 8d, alle Lihmskov By, Nørup, 10a, 16f, 13l, 13p, 43, 7000e, 7000b, 10n, 10o, 12d, 6aa, 5m, 12e, 12g, 12b, 12f, 9h, 9f, 5h, 3o, 9e, 10f, 39b, 34, 16e, 9a, 7f, 31b, 32d, 8a, 25c, 9l, 10l, 8h, 5c, 7n, 2v, 2a, 11c, 1a, 1i, 28c, 4i, 39a, 5q, 11d, 6f, 7k, 9l, 10r, 2g, 3f, 19b, 42, 4g, 1b, 40b, 1e, 13k, 21c, 29c, 6g, 6o, 5e, 15o, 15q, 16i, 40d, 3p, 7g, 1c, 6e, 6e, 5l, 5r, 9d, 5b, 5s, 5t, alle Vork By, Egtved, 23d, 23a, 1f, 7000a, 22, 5o, 24a, 32a, 34a, 34b, 4, 39, 52, 23b, 23c, 23f, 24d, 25a, 25b, 25d, 38b, 27a, 29a, 5c, 26b, 26c, 27b, 57c, 30e, 32c, 30g, 30f, 28, 30b, 31a, 35b, 35a, 32d, 32b, 32e, 5a, 45c, 41b, 41a, 41d, 34c, 34g, 45d, 1g, 14b, alle Søgård, Nørup, 2k, Spjarup By, Egtved, 5o, 5l, 12b, 7000c, 2b, 2c, 4k, alle Refsgårde, Egtved, 40, 15g, 7000b, 7000c, 4g, 10k, 20p, 37b, 16e, 37e, 14k, 12f, 26, 27, 31, 11n, 6h, 12l, 5m, 3f, 15l, 8g, 19c, 20o, 20l, 9e, 4n, 8k, 1, 2e, 15f, 17e, 17f, 18e, 7k, 17c, 25a, 3o, 28, 29, 7g, alle Ravning By, Bredsten, 91k, 14b, 2c, 27g, 16ah, 23, 24, 27aa, 27ap, 27aq, 27p, 27q, 9c, 4f, 27g, 6u, 27e, 27b, 27bb, 5o, 9Hf, 27d, 27f, 27k, 27l, 11ge, 1b, 27c, 11gd, 7ak, 16t, 16ag, alle Ødsted By, Ødsted, 13, 14, 16, 3d, 3e, 11k, 3f, 3a, 8b, 3b, 4g, 4b, 4a, 2e, 7c, 1g, 1i, 1b, 6b, 15, 17, alle Vesterby By, Ødsted, 1z, 1y, 1a, 1ac, 2g, 2h, 2i, 2f, 7000c, 7000e, alle Kjeldær Hgd., Bredsten.

Fredningen udgør området indenfor den røde fredningsgrænse.

Dato: 24-03-2021  
 Forvaltning: Landskab og Skov  
 Afdeling: Miljøstyrelsen

- Signaturforklaring**
- Fredningsgrænse
  - Ejertav
  - Eksisterende sti
  - Beskyttet sten- og jorddige
  - Levende hegn
  - Højdekurver pr. 5 meter
  - Nål
  - Fredskov
  - Sø
  - Hus med have
  - Beskyttet natur (Nb, §3)
  - Åbskytelseslinjer
  - Skovbyggeslinje
  - Fortidsmindebeskyttelseslinje
  - Fortidsmindeareal
  - Shelters
  - Henvisning til areal- og lodsejerliste

Kortbilag 1

**Fredningskort Vejle Ådal**

Del af  
 Bindeballe By, Randbøl  
 Spjarup By, Egtved  
 Lihmskov By, Nørup  
 Tørskind By, Bredsten  
 Refsgårde, Egtved  
 Søgård, Nørup  
 Vork By, Egtved  
 Vesterby By, Ødsted  
 Ravning By, Bredsten  
 Ødsted By, Ødsted  
 Kjeldær Hgd., Bredsten

Fredningskort til brug ved  
 Fredningsnævnets afgørelse  
 i FN-SJN-26-2017  
 Marts 2021

Vejle Kommune

Region Syddanmark

Udfærdiget af Danmarks Naturfredningsforening





FREDNINGSNÆVNET >

## Forhandlingsprotokollen for Fredningsnævnet for Holbæk Amtsraadsreds.

Aar 1925 Lørdag den 17. Oktober Em. Kl. 3 $\frac{3}{4}$  holdt Naturfredningsnævnet for Holbæk Amt: Birkedommer Brendstrup, Nykøbing Sj. Amtsraadsmedlem Kr. Jensen, Kollekolle, og Læge C. Madsen af Ruds-Vedby By og Sogn Møde paa nedennævnte Sted, hvor da foretoges:

Nr. 10-1919. Kullebjerg Enerishøj.

Forligsmøde afholdtes i Fortsættelse af Prøvelsesmøderne 3. Juni 1919 og 26. September 1925.

For Ejeren af Conradineslyst Grev Otto Moltke Nørager mødte Skovrider Reck, der meddelte, at han af Grev Moltke var anmodet om at give Møde og oplyste, at Stedet er en Del af Matr. Nr. 3a Conradineslyst og er Hovedgaardsjord. Han tilføjer, at Conradineslyst er et særskilt Gods, hvad Nørager ligeledes er.

Man enedes om at begrænse Fredningen til det nævnte Højdedrag paa ca. 4 Tdr. Land, der mod Nordvest begrænses af et Vanddrag, mod Nordøst af en Lavning, paa hvis Nordøstside findes en Række Træer og mod Sydøst af et lavtliggende moseagtigt Terræn og mod Sydvest af Lavningen Nordøst for Kullebjerg.

Fredningen begrænses til, at det er forbudt at opføre Huse eller Skure af en hvilken som helst Art paa det fredede Terræn.

Endvidere forbydes det at fjerne Enebærbuskene, naar disse efter Aftale med Læge Madsen paa Naturfredningsnævnets Vegne er udhuggede inden 1. April 1926. Dog bliver de ogsaa fremtidig at undergive forstmæssig Behandling, saaledes at Krattets Skønhed bevares. Der maa ikke ske nogen væsentlig Endring af Forholdet mellem det beplantede og det til Græs udlagte Areal.

Det til Græs udlagte Areal maa kun benyttes til Græsning og ikke til Opdyrkning eller Beplantning.

De til Stendyssen hørende Sten maa ikke fjernes fra Stedet og det samme gælder de paa Arealet værende Kampesten.

Den idag vedtagne Fredning bliver naar Ejeren har givet sin Tilslutning, uden Erstatning til og uden Udgift for denne at tinglyse som Servitut paa Matr. Nr. 3a af Conradineslyst Ruds-Vedby

Sogn.

Oplæst. Vedtaget.

Skovrider Reck bemærkede, at han intet havde at indvende mod den Ordning, som jo imidlertid maatte forelægges Grev Moltke til Afgørelse.

Poul Reck.

Fredningsnævnet tiltraadte i Henhold til Naturfredningsloven Nr. 245 af 8. Maj 1917 § 7-1-2 denne forligsmæssige Afgørelse, fremt den tiltrædes af Ejeren.

Brendstrup      Kr. Jensen      C. Madsen  
Mødet havet.

Foranstaaende tiltrædes.

Nørager, den 24. Oktober 1925.

Otto Moltke

KORT>

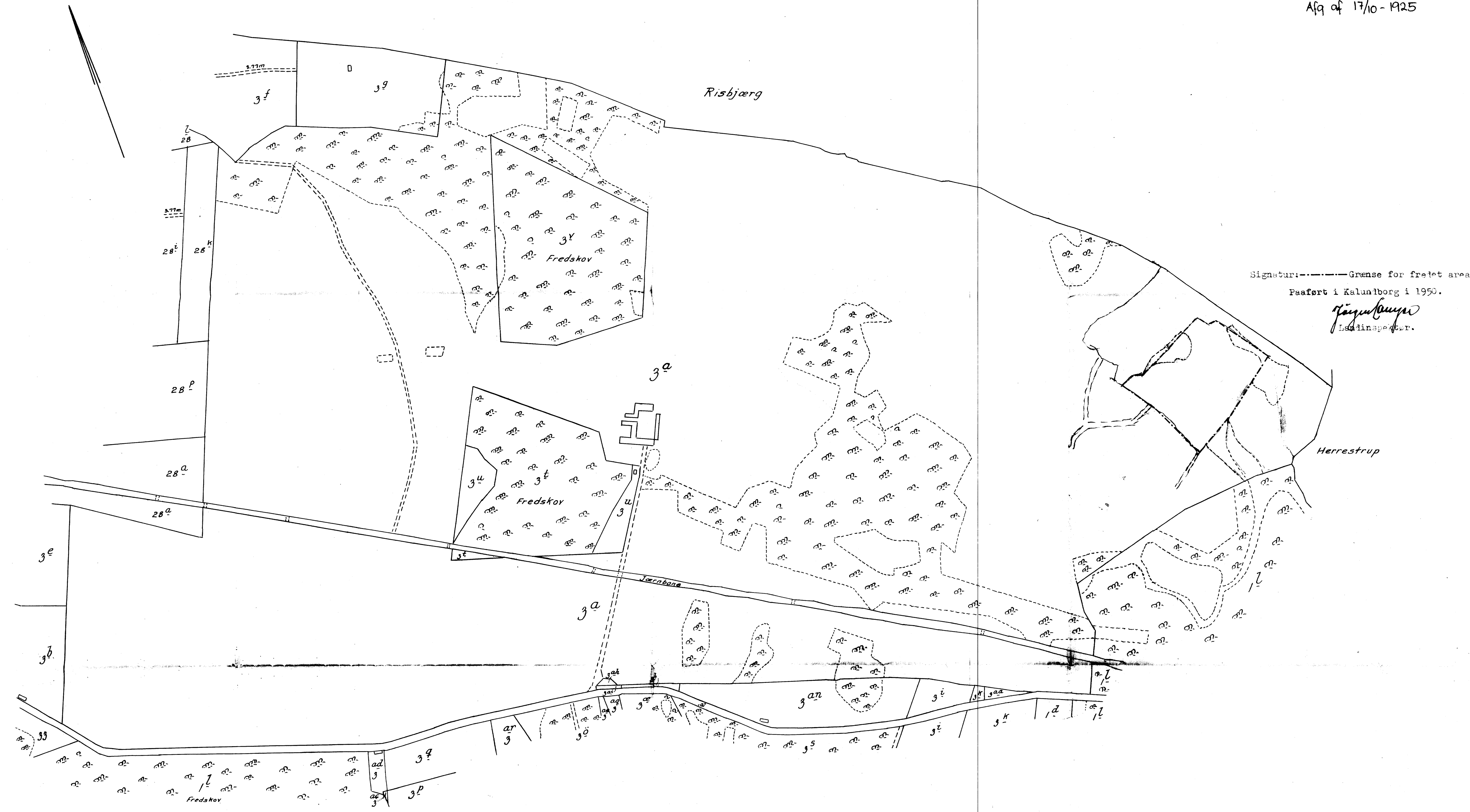
3

Terræn af  
Ruds-Vedby By m.m.  
Ruds-Vedby Sogn  
Løve Herred  
Holbæk Amt

Udfærdiget i Marts 1948  
Direktoratet for Matrikelvæsenet

Målestoksforhold 1:4000

M 3323  
m. 163



Signatur:-----Grænse for frejet areal  
Paaført i Kalunborg i 1950.  
*Jørgen Bøyer*  
Landinspektør.