

VELKOMMEN TIL SPORET I LØNG



OMRÅDET

Der er adgang til området fra Kalundborgvej enten øst for det gule skovløberhus **1**, hvor der er nedgang ad en skråning via tangen mellem de to søer, eller via Egevej nord for området **2**. Der er stoppested for bus nr. 570 ved skovløberhuset.

På Egevej er der et bord/bænkesæt med udsigt over området **3** samt forbindelse til "Sporet gennem kulturlandskab nord for Sorø". Her findes foldere om dette spor. Folderen kan også hentes ved at scanne QRkoden nedenfor.


I fremtiden vil der blive gravet yderligere nord for Egevej og nord for Kalundborgvej, og der vil opstå nye "kulturlandskaber".

Råstofområderne i Sorø Kommune omfatter 1350 hektar af kommunens i alt 31.665 hektar - eller ca. 4,3 %.

Efterbehandlingen af de udgravede områder skal ifølge Region Sjællands Råstofplan sikre, at tidligere grusgrave efterbehandles med sigte på etablering af naturområder med et sammenhængende net af stier. Dermed skal de blive tilgængelige for offentligheden.

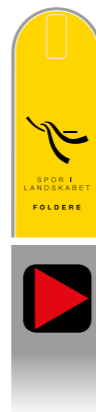
Mange af Sorøs graveområder ligger nord for Pedersborg og er dannet af et smeltevandsstrøg. Under isens afsmeltning ved afslutningen af sidste istid for 10-15.000 år siden strakte området sig fra Præstøegnen tværs gennem Vestsjælland til Saltbæk Vig i nordvest. Uforstyrrede lag af sand og sten er aflejret af en nordgående vandstrøm vest om Sorø.

Den tidligere Løng grusgrav blev efter færdiggravning benyttet til deponering af affald. Området er nu meget kuperet med flere toppe i 70 meters højde. En tange **4** danner skel mellem to lodsejere og adskiller to større søer. Flere mindre søer **5** er etableret med henblik på udtørring en del af året, så rovfisk ikke kan etablere sig og æde yngel fra padder og andre vanddyr. Der findes flere rødlistede vandbiller i sådanne vådområder, og her findes også strandtudse, lille vandsalamander og markfirben.



Området nord for tangen ejes af Stiftelsen Sorø Akademi. Den sydlige del er færdiggravet, men der graves stadig mod nord og nordvest.

Med tiden kan området blive en del af et naturområde på 600 hektar mellem Pedersborg og Munke Bjergby. På længere sigt kan det efterbehandlede område blive den sydlige del af en 6 km lang naturpark mod Stenlille.



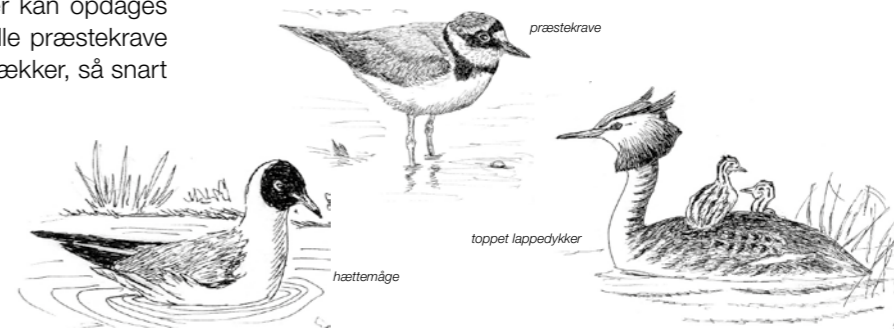
Se efter den gule folderkasse – her starter sporet

Hovedruten er afmærket med røde trekkanter. Supplerende trampestier er afmærket med gule trekkanter.

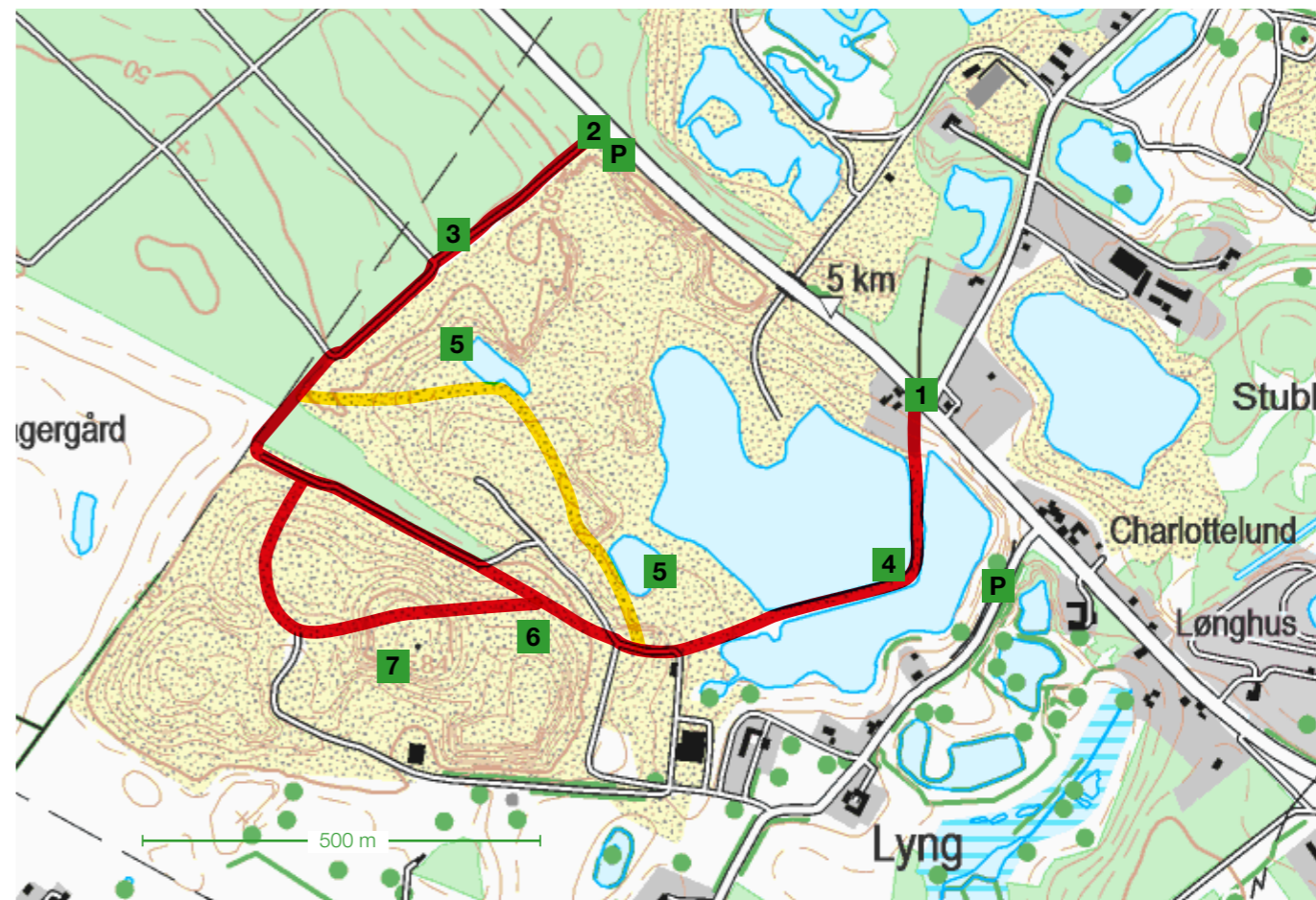
FAUNA

Området er nyetableret, men både fugle og andre dyr vil hurtigt indfinde sig med de mange muligheder, som området tilbyder. Der er fugle og andre dyr, som netop elsker, at der er vid udsigt, så eventuelle fjender kan opdages på lang afstand. Visse fugle som f.eks. lille præstekrave findes kun på nygravede steder. Den fortrækker, så snart området er etableret.

Hættemågen er straks flyttet ind i området, fordi der findes fødemuligheder og en sikker, omend minimal yngleplads på den lille ø i den store sø.



Også den toppede lappedykker er dukket op, selvom den får svært ved at skjule sin rede i den sparsomme vegetation, men fødemulighederne er til stede, og så skal fuglene nok finde ud af det.



FLORA

Området synes meget jomfrueligt hvad floraen angår, men det er det ikke. Der er fundet otte invasive arter i det tidligere depotområde, herunder glansbladet hæg, rynket rose, pastinak og sildig gyldenris.



Der blev også fundet 56 forskellige én- og flerårige vækster, heraf en stor del, som viser, at der som dækjerd er deponeret haveaffald mm.

På sigt vil området blive meget spændende med mange arter, som klarer sig på lysåbne arealer med meget næringsfattig jord. På Sjælland er der få arealer af denne type.

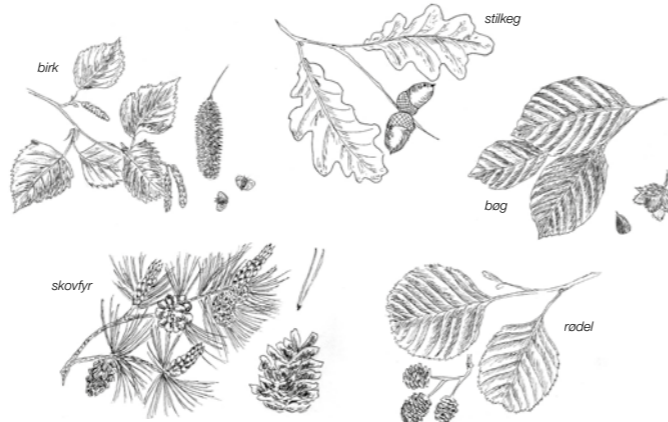
KORTSIGNATURER - RUTEKORT

	Levende hegn		Jorddige
	Jernbane		Sti
	Vej		Markvej
	Rød rute		Gul rute

4 Henvisning til forklaring

Der vil typisk indvandre græs og andre 1-årige vækster. Senere vil pionértræer som pil, birk og rød-el indvandre, og arealet vil skifte karakter, hvis ikke dette forhindres ved græsning eller slåning af arealet.

Der er plantet en "skoleskov" **6**, der består af 25 forskellige træarter, som kan anvendes i skolernes biologiundervisning, f.eks. eg, bøg, rød-el, birk og fyr.



FRITIDSAKTIVITETER

I sneperioder vil der være mulighed for langrendsløb i hele området samt på sporet "Kulturlandskab nord for Sorø". Der er mulighed for at dyrke alpint skiløb fra en af toppene i 70 meters højde.

På denne top **7** er der også en fantastisk udsigt til bl.a. Sct. Bendts kirke i Ringsted og Storebæltsbroen. Her finder du også et bord/bænkesæt, hvor madpakken kan nydes.

Når Sorø sø om vinteren er frigivet til færdsel, er det også tilladt at færdes på søerne i området. Enkelte steder kan isen dog være usikker. Færdsel på isen er på eget ansvar. Der kan gives tilladelse til at køre på mountainbikes i særligt afmærkede områder.

NÆRLIGGENDE SKYDEBANE

Mod syd ligger en skydebane, hvor der primært skydes efter lerduer. Banen er skjult bag en jordvold, og de dage, hvor der skydes, vil der være markeringer, som sikrer, at man ikke uforvarende kommer inden for skydebanens sikkerhedszone.



Sporet i Løng er beliggende nordvest for Sorø. Den grønne firkant svarer til rutekortet på indersiden. Startsted: Kalundborgvej 97, 4180 Sorø. Gps: 55.474864, 11.534756



PRAKTISKE OPLYSNINGER

Du er gæst på lodsejernes private ejendomme, og de har åbnet sporet for færdsel til fods på eget ansvar. Brugere af området skal sørge for, at madpapir, flasker og andet affald medtages, når området forlades.

SPØRG LODSEJEREN

Lodsejeren vil gerne fortælle om, hvad der sker i landskabet lige nu. Du er velkommen til at kontakte: Stiftelsen Sorø Akademi: ssa@stiftsor.dk



Folder om Sporene gennem kulturlandskabet nord for Sorø

Projekt „Spor i Landskabet“ åbner markerede spor i hele landet

NORDEA FONDEN
Vi støtter gode liv

Projektet har følgende samarbejdspartnere: Danmarks Jægerforbund, Danmarks Naturfredningsforening, Dansk Skovforening, Friluftsrådet, Kommunernes Landsforening, Landbrug & Fødevarer, Landdistrikternes Fællesråd, Naturstyrelsen.

Støttet af Nordea-fonden og Miljøministeriet, samt LAG, Sorø Kommune og tips- og lottomidler.

Tekst: Arne Helweg, Thomas Jull Olsen, Henning Hansen, Rolf Lehmann, Stiftelsen Sorø Akademi.
Tegninger: Jørgen Løvgret og Bente Nielsen

Yderligere oplysninger om „Spor i Landskabet“ fås hos: Landbrug & Fødevarer, Axeltorv 3, 1609 København V
E-mail: spor@lf.dk

WWW.SPOR.DK



SPOR0514 . www.artegrafix.dk . 5/2016

Sporet i Løng

